

**Администрация Муниципального образования
Красноуфимский округ**

Муниципальное автономное общеобразовательное учреждение
«Тавринская средняя общеобразовательная школа»
Наименование перевозчика

ПАСПОРТ

МАРШРУТА ПЕРЕВОЗЧИКА (автомобильного транспорта)

№ 2

Гараж – Школа - Большая Тавра – Школа – Русская
Тавра – Школа – Большая Тавра – Школа - Гараж
(наименование маршрута)

Вид маршрута: школьный

Составлен по состоянию на «20» сентября 2017г.

Муниципальное автономное общеобразовательное учреждение
«Тавринская средняя общеобразовательная школа»

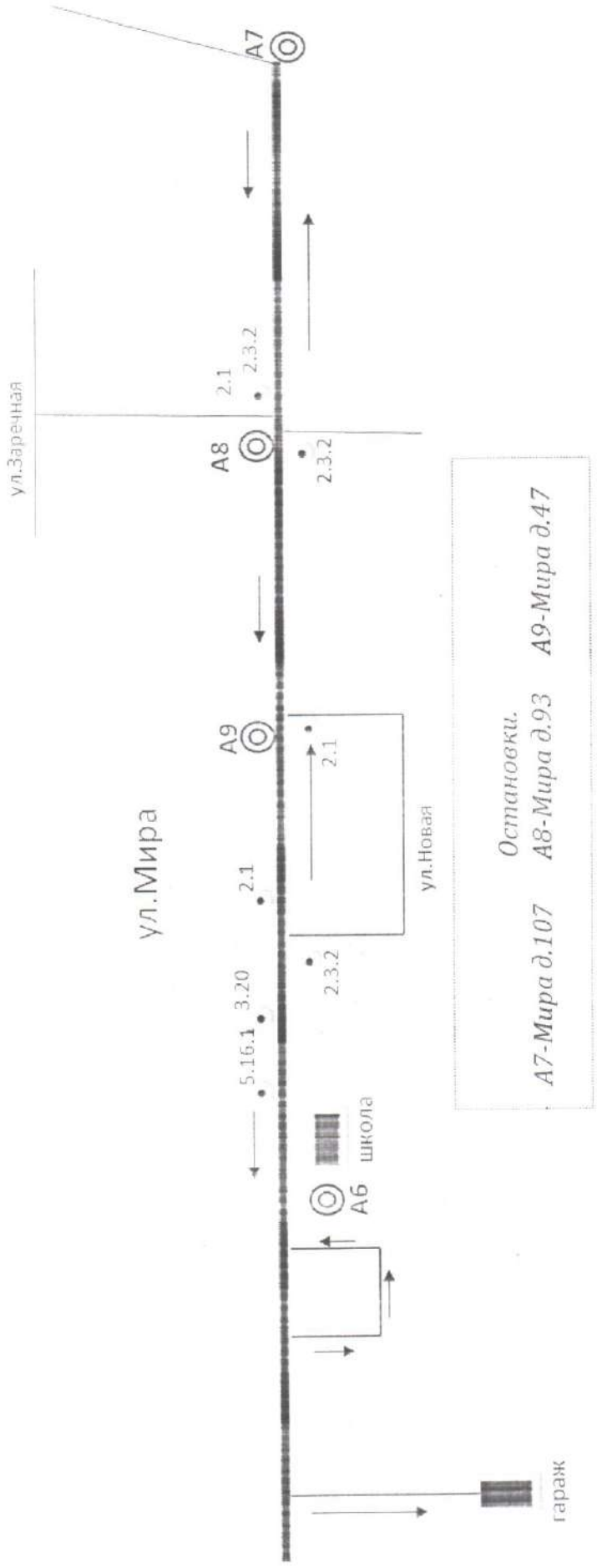
ИНФОРМАЦИЯ О МАРШРУТЕ

Протяженность: 17,1 км.

Сезонность работы (период работы): круглогодичный

Дата открытия и основание: *Распоряжение Главы МО Красноуфимский округ от «20» сентября 2017 года № 136-р*

Дата закрытия и основание _____



Муниципальное автономное образовательное учреждение
«Гавринская средняя общеобразовательная школа»

ПУТЬ СЛЕДОВАНИЯ

Путь следования	Дата изменения	Причина изменения

АКТ
ЗАМЕРА ПРОТЯЖЕННОСТИ МАРШРУТА



Комиссия в составе:

Председателя: Абдуллина С.В., инспектора дорожного движения:

Членов:

Абшаева В.И., ответственного по безопасности дорожного движения школы;
Ярцевой И. С., директора МАОУ «Тавринская СОШ»;
Имаской Э. В., начальника Тавринского территориального отдела

"31" августа 2017 г. произвела замер межостановочных расстояний и общей протяженности маршрута:

Гараж – Школа - Большая Тавра – Школа – Русская Тавра – Школа – Большая Тавра – Гараж
(наименование маршрута)

Путем контрольного замера на автомобиле марки *КАВЗ 4238-45*
Государственный регистрационный номер: *КЕ 379 66*
путевой лист № *121 от 31.08.2017.*
водитель *Байрамалов Дмитрий Борисович*
на стандартной авторезине, а также путем сверки с паспортом дороги, комиссия установила:

Общая протяженность маршрута, согласно показания счетчика спидометра, составила **17,1 км.**

Расстояния между промежуточными остановками составили:

ТУДА		Остановочные пункты	ОБРАТНО	
Расстояние между остановочными пунктами	Расстояние от начального пункта		Расстояние между остановочными пунктами	Расстояние от начального пункта
0	0	Гараж		

Муниципальное автономное общеобразовательное учреждение
«Тавринская средняя общеобразовательная школа»


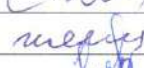

0,8	0,8	А6:Школа		
1,9	2,7	А1: ул. Советская,53		
0,5	3,2	А2: ул. Советская, 37		
0,6	3,8	А3:ул. Ленина,1		
1,0	4,8	А4:ул.Ленина,67		
1,6	6,4	А5:ул. Победы, 45		
1,4	7,8	А6: Школа		
2,2	10,0	А7:ул.Мира,107		
0,4	10,4	А8:ул.Мира,93		
0,9	11,3	А9:ул.Мира,47		
0,9	12,2	А6:Школа		
1,9	14,1	А1: ул. Советская,53		
0,5	14,6	А2: ул. Советская, 37		
0,6	15,2	А3:ул. Ленина,1		
0,5	15,7	А5:ул. Победы, 45		
1,4	17,1	Гараж		



Председатель комиссии:

Абдуллин С. В.

Члены комиссии:

 Абшаев В. И.
 Ярцева И. С.
 Имаева Э. В.

Временные изменения на маршруте (укороченные, введение объездов, движения)	изменения на (прекращение)	Дата изменения	Причина изменения

ХАРАКТЕРИСТИКА ДОРОГИ НА МАРШРУТЕ

Общего назначения

(название дороги, категория)

Ширина проезжей части, тип покрытия (по участкам, с указанием их протяженности)

Название остановочного пункта	Протяженность участка (км)	Ширина проезжей части м.	Тип покрытия
Гараж	0	6	асфальт
<i>A1: ул. Советская, 53</i>	1,9	6	асфальт
<i>A2: ул. Советская, 37</i>	0,5	6	асфальт
<i>A3: ул. Ленина, 1</i>	0,6	6	асфальт
<i>A4: ул. Ленина, 67</i>	1,0	6	асфальт
<i>A5: ул. Победы, 45</i>	1,6	6	асфальт
<i>A6: Школа</i>	1,4	6	асфальт
<i>A7: ул. Мира, 107</i>	2,2	6	асфальт
<i>A8: ул. Мира, 93</i>	0,4	6	асфальт
<i>A9: ул. Мира, 47</i>	0,9	6	асфальт
<i>A6: Школа</i>	0,9	6	асфальт
Гараж	0,8	6	асфальт

СВЕДЕНИЯ О ТРАССЕ МАРШРУТА

№ п-п	наименование	Показатели маршрута
1	Кем обслуживается дорога	Красноуфимское ДРСУ
2	Наличие мостов (между какими пунктами или на каком километре) и их грузоподъемность	Мост 1: между остановками Гараж - А1 (1,4 км.) – 30 т. Мост 2: между остановками А1 – А2 (2,9 км.) – 30т. Мост 3,4: между остановками А2 – А3 (2,4км.; 2,8км.) – 30т.
3	Наличие железнодорожных переездов (между какими пунктами или на каком километре) и вид их (охраняемых, неохраняемых)	Нет
4	На каких остановочных пунктах имеются въездные площадки	А3
5	Наличие разворотных площадок на конечных пунктах	А5; А6

Дата заполнения _____

Расписание движения автобуса - 1 четверть

№ рейса	Маршрут движения(с указанием мест посадки и высадки учащихся)	Протяженность (км)	Время отправления
Дневной рейс			
1	Гараж – А 6: Школа	0,8	11.50 – 11.55
	А6:Школа– А1: ул. Советская,53	1,9	12.00 – 12.06
	А1: ул. Советская, 53 – А2:ул. Советская,37	0,5	12.07 - 12.08
	А2: ул. Советская, 37 – А3: ул. Ленина, 1	0,6	12.09 – 12.10
	А3: ул. Ленина, 1 – А4: ул. Ленина, 67	1,0	12.11 – 12.13
	А4: ул. Ленина, 67 – А5: ул. Победы, 45	1,6	12.14 – 12.17
	А5: ул. Победы, 45 – А6: Школа	1,4	12.18 – 12.21
2.	А6: Школа – А7: ул. Мира, 107	2,2	12.23 -12.26
	А7: Ул. Мира, 107 – А8: ул. Мира, 93	0,4	12.27 –12.28
	А8: Ул. Мира, 93 – А9: ул. Мира, 47	0,9	12.29 - 12.31
	А9: Ул. Мира, 47 – А6: Школа	0,9	12.32 –12.34
3.	А6: Школа – А1: ул. Советская,53	1,9	12.36 – 12.42
	А1: ул. Советская, 53 – А2:ул. Советская, 37	0,5	12.43 –12.44
	А2: ул. Советская, 37 – А3: ул. Ленина, 1	0,6	12.45 –12.46
	А3: ул. Ленина,1 – А5: ул. Победы,45	0,5	12.47 – 12.48
	А5: ул. Победы, 45 - Гараж	1,4	12.49 –12.52

2-4 четверти

№ рейса	Маршрут движения(с указанием мест посадки и высадки учащихся)	Протяженность (км)	Время отправления
Дневной рейс			
1	Гараж – А 6: Школа	0,8	12.50 – 12.55
	А6:Школа– А1: ул. Советская,53	1,9	13.00 – 13.06
	А1: ул. Советская, 53 – А2:ул. Советская,37	0,5	13.07 - 13.08
	А2: ул. Советская, 37 – А3: ул. Ленина, 1	0,6	13.09 – 13.10
	А3: ул. Ленина, 1 – А4: ул. Ленина, 67	1,0	13.11 – 13.13
	А4: ул. Ленина, 67 – А5: ул. Победы, 45	1,6	13.14 – 13.17
	А5: ул. Победы, 45 – А6: Школа	1,4	13.18 – 13.21
2.	А6: Школа – А7: ул. Мира, 107	2,2	13.23 -13.26
	А7: Ул. Мира, 107 – А8: ул. Мира, 93	0,4	13.27 –13.28
	А8: Ул. Мира, 93 – А9: ул. Мира, 47	0,9	13.29 - 13.31
	А9: Ул. Мира, 47 – А6: Школа	0,9	13.32 –13.34
3.	А6: Школа – А1: ул. Советская,53	1,9	13.36 – 13.42
	А1: ул. Советская, 53 – А2:ул. Советская, 37	0,5	13.43 –13.44
	А2: ул. Советская, 37 – А3: ул. Ленина, 1	0,6	13.45 –13.46
	А3: ул. Ленина,1 – А5: ул. Победы,45	0,5	13.47 – 13.48
	А5: ул. Победы, 45 - Гараж	1,4	13.49 –13.52

Муниципальное автономное общеобразовательное учреждение
«Тавринская средняя общеобразовательная школа»

Всего прошито,
пронумеровано и
скреплено печатью

1 (двадцать две) лист *сб*
Директор *И.С. Янцева* И.С. Янцева

